

福島県 本宮市 本宮小学校校区 (通学路対策箇所図)

別添2 ①



⑤川の橋にガードレールがなく危険
⇒防護柵等設置済み

④細い道で歩道がなく危険
⇒道路改良による歩道の設置

学校区域図



⑧歩行の際に外側線がなく危険
⇒外側線の引き直し済み

③側溝に蓋がけされていないで危険
⇒平成25年度施工済み

本宮小学校

⑦歩道が狭く、横断歩道もなく危険
⇒道路改良による歩道の拡幅

⑥歩行者用の信号がなく渡りづらい
⇒歩行者用信号機設置済み

①花壇や高木により道路が狭く、車両と児童の歩行が混在し危険
⇒一部花壇を撤去し歩道を確保

②旧4号線で標識を無視して左折する車がある
⇒警察対応(取締強化)

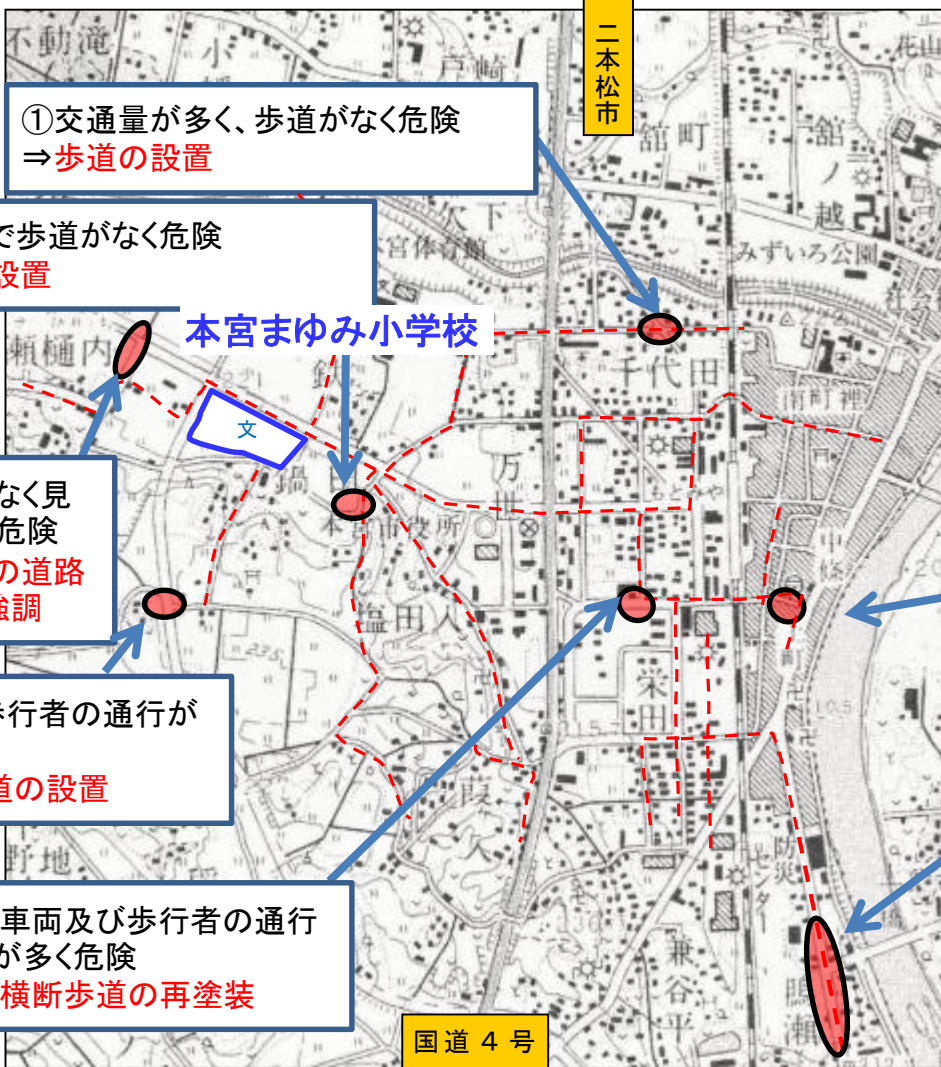
国道4号



--- : 通学路(学校指定)
● : 危険箇所



学校区域図



①交通量が多く、歩道がなく危険
⇒歩道の設置

⑤狭い道で歩道がなく危険
⇒歩道の設置

④信号機がなく見通しが悪く危険
⇒止まれ等の道路の表示を強調

⑥車両と歩行者の通行が多く危険
⇒横断歩道の設置


⑦車両及び歩行者の通行が多く危険
⇒横断歩道の再塗装

②狭い道で歩道がなく危険
⇒歩道の設置

③歩道が狭く歩行者が危険
⇒歩道の拡幅(県において施工)

--- : 通学路(学校指定)

● : 危険箇所



学校区域図




⑧中学生が通学時に横断
⇒横断歩道の設置済み

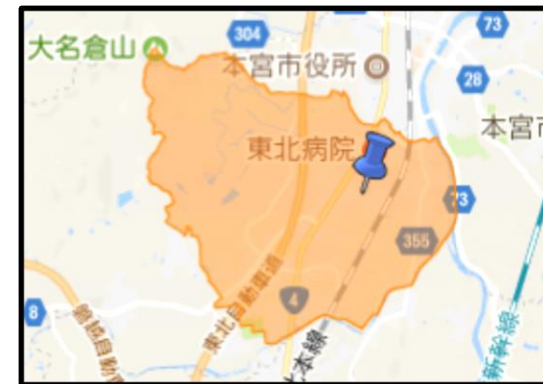
⑨横断時に児童が滞留する
ため危険
⇒ポールの設置済み

⑩⑪車両および歩行者が
多く危険
⇒通学路の変更済み

--- :通学路(学校指定)
● :危険箇所



学校区域図



②側溝に蓋がなく危険
⇒側溝蓋の設置

至
二本松市

五百川小学校

国道4号


①歩道が狭く歩行者が危険
⇒歩道の拡幅

④アンダーパス内の天井・壁面に剥離・亀裂あり
⇒JRに対し修繕を要望する

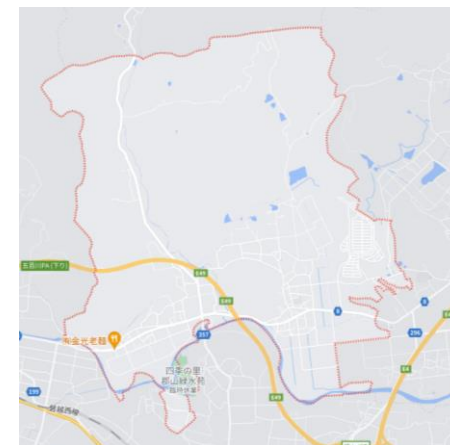
⑤横断歩道の塗装が薄い。
⇒横断歩道の再塗装(警察)
外側線の再塗装(市)

⑤横断歩道の塗装が薄い。通行量が多く
スピードを出す車両が多い
⇒横断歩道の再塗装(警察)
スピード抑制対策を検討(市)

--- : 通学路(学校指定)
● : 危険箇所



学校区域図



③隣接が低地で危険
⇒ガードレール設置済み

①隣接が用水路で危険
⇒転落防止策の設置済み

④交通量が多く横断が危険
⇒警察による速度取り締まり強化

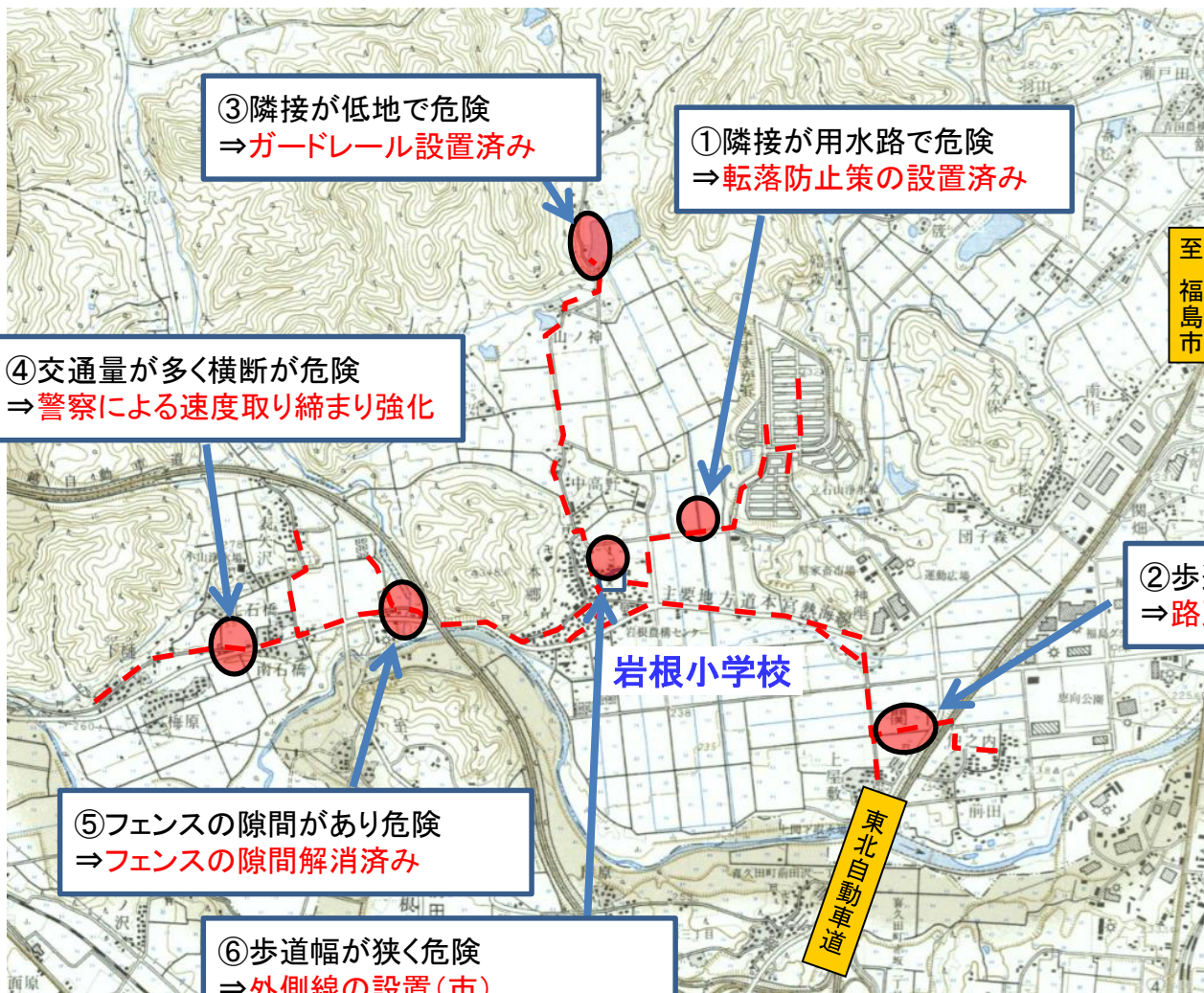
②歩道が狭く危険
⇒路肩草刈りおよび外側線の引き直し済み

⑤フェンスの隙間があり危険
⇒フェンスの隙間解消済み

⑥歩道幅が狭く危険
⇒外側線の設置(市)

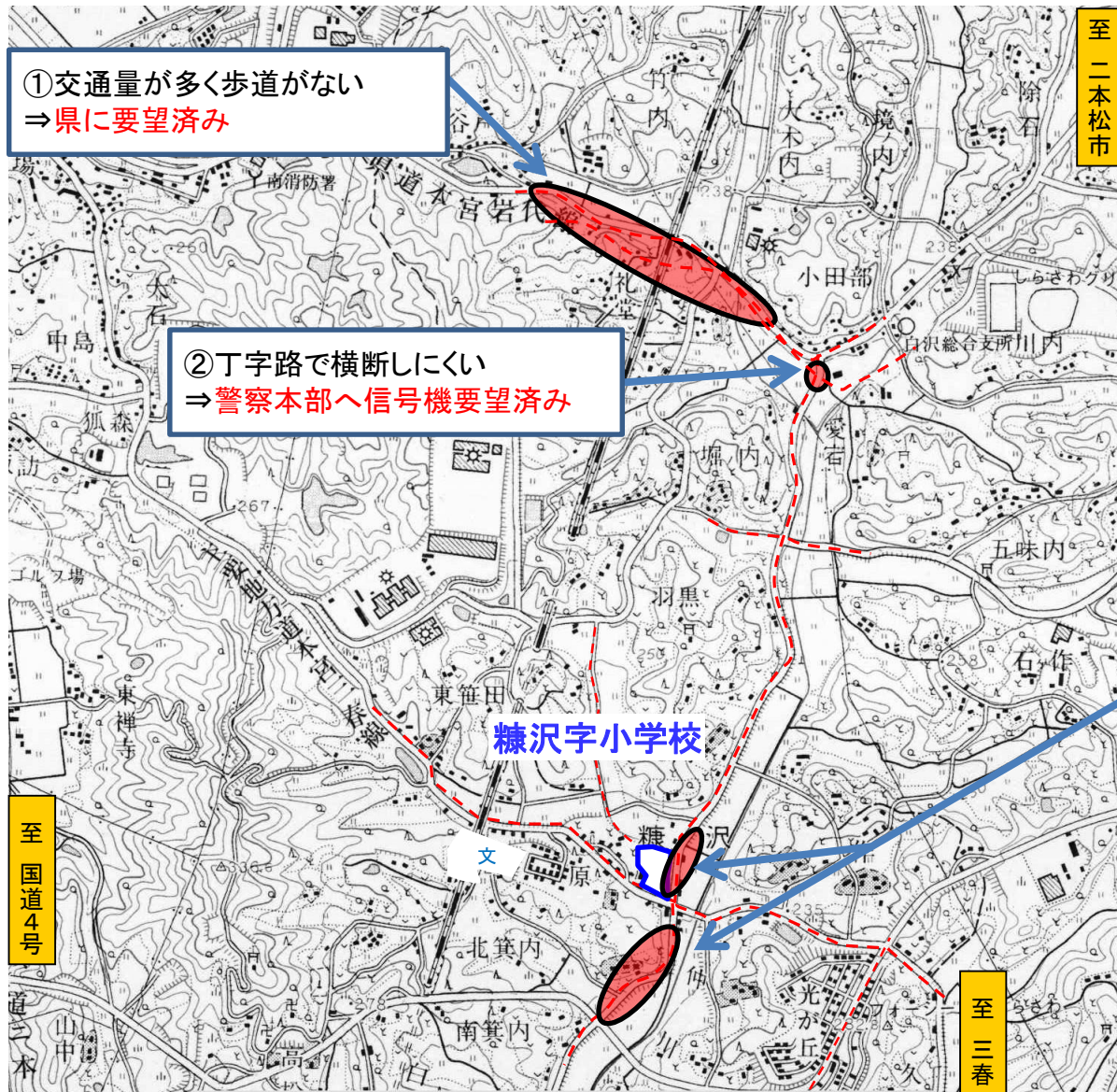
--- : 通学路(学校指定)

● : 危険箇所



福島県 本宮市 糠沢小学校校区 (通学路対策箇所図)

別添2 ⑤



学校区域図



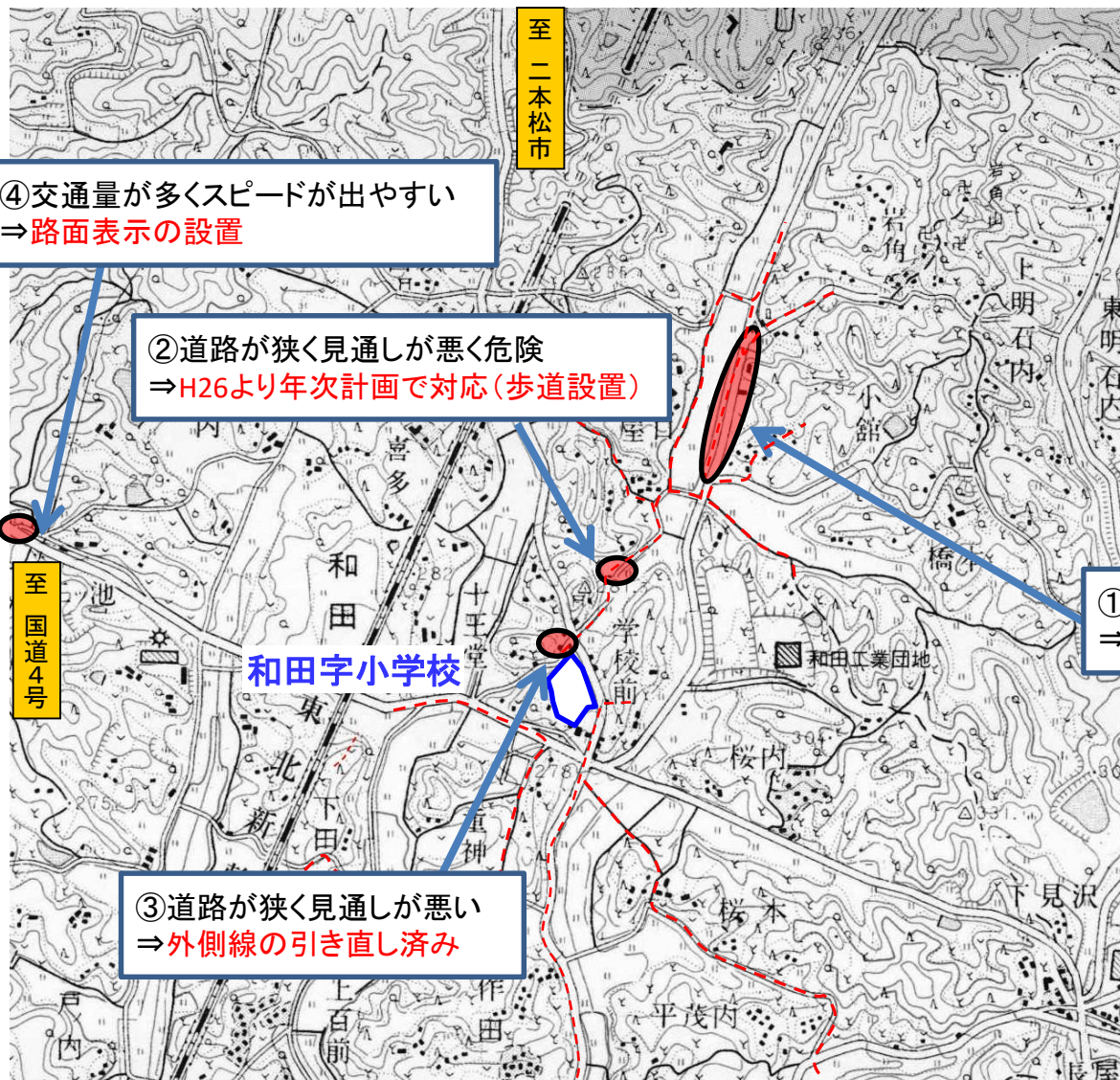
③道路のわだちにより雨天時に歩道側に弾いて危険
⇒**年次計画で対応(再舗装)**

--- : 通学路(学校指定)

● : 危険箇所



学校区域図




①交通量が多く歩道がなく危険
⇒H25より年次計画で対応(側溝の蓋がけ)

--- : 通学路(学校指定)

● : 危険箇所

福島県 本宮市 白岩小学校校区 (通学路対策箇所図)



学校区域図



⑤細い道で歩道がなく危険
⇒年次計画で対応(歩道設置)

至
二本松市

②交通量が多く歩車道の区別がなく危険
⇒県に要望済み

①交通量が多く歩道がなく危険
⇒両サイドの土砂を撤去済み

白岩字小学校

③細い道で歩道がなく危険
⇒年次計画で対応(歩道設置)

至
国道4号

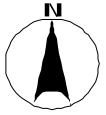
④側溝が深く蓋がなく歩道がなく危険
⇒蓋がけ済み



道飯野三春石川線
至
三春

--- : 通学路(学校指定)

● : 危険箇所



学校区域図



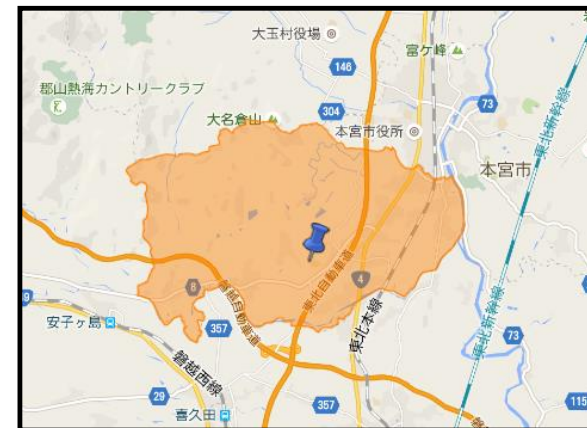
①保育所建設に伴う交通量の増加
⇒道路の拡幅

②道幅が狭く歩行者が危険
⇒外側線の設置(市)

- - - : 通学路(学校指定)
- : 危険箇所



学校区域図



③道路が狭く歩道がなく危険
⇒歩道の設置

本宮第二中学校

文

主要地方道本宮熱海線

東北自動車道

至熱海

②交通量が多く、西側に歩道がなく危険
⇒歩道の設置

①道路が狭く歩道がなく危険
⇒歩道の設置、道路の拡幅




--- : 通学路(学校指定)

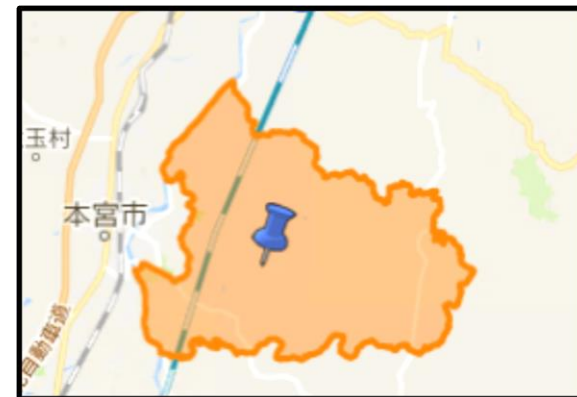
● : 危険箇所

福島県 本宮市 白沢中学校校区 (通学路対策箇所図)

別添2 ⑩



学校区域図



①交通量が多く、横断するのに危険
⇒減速を誘導する対策

--- : 通学路(学校指定)

● : 危険箇所